

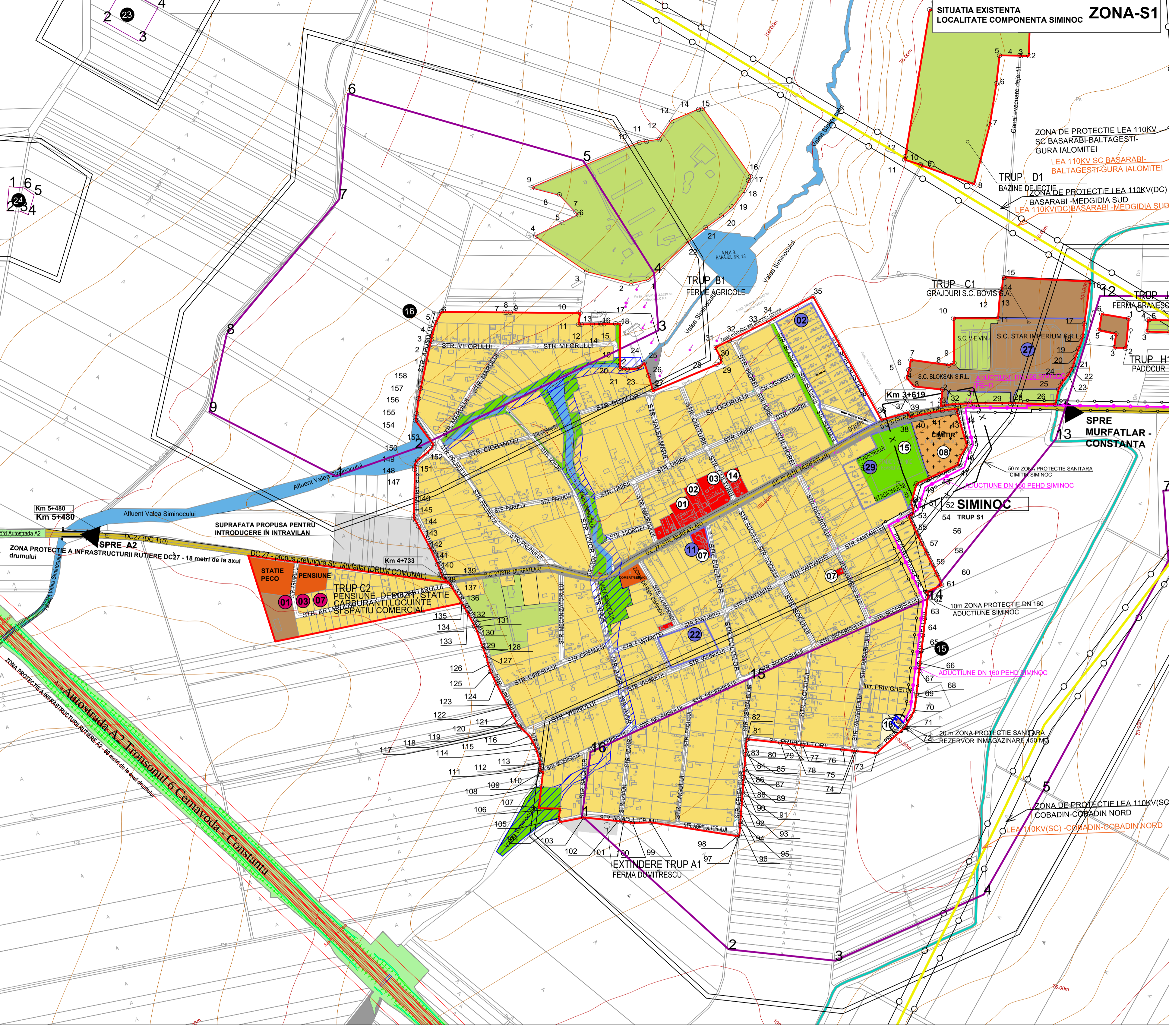
Table with columns: Nr., Coordonate pct. de comuta, Lungimi, X [m], Y [m], D (m). Multiple tables for different trapezoidal sections (Trap S1Fase E1, S1Fase D1, S1Fase C1, S1Fase B1, S1Fase A1).

PLANURI URBANISTICE DE DETALIU APROBATE 1999-2015

- List of urban planning documents from 1999-2015, including project numbers, titles, and approval dates. Examples: 'P.U.D. proiect nr. 227/1993 pentru AMPLASAMENT STATIE PECCO - BENZINARIE...', 'P.U.D. proiect nr. 221/1994 pentru LOTIZARI LOCUINTE INDIVIDUALE SAT. SIMINOC...'

Table with columns: Nr., Coordonate pct. de comuta, Lungimi, X [m], Y [m], D (m). Tables for trapezoidal sections (Trap S2Fase B1, S2Fase C1, S2Fase D1, S2Fase E1).

Table with columns: Nr., Coordonate pct. de comuta, Lungimi, X [m], Y [m], D (m). Tables for trapezoidal sections (Trap S3Fase C1, S3Fase D1, S3Fase E1).



PLANURI URBANISTICE ZONALE APROBATE 2000-2015

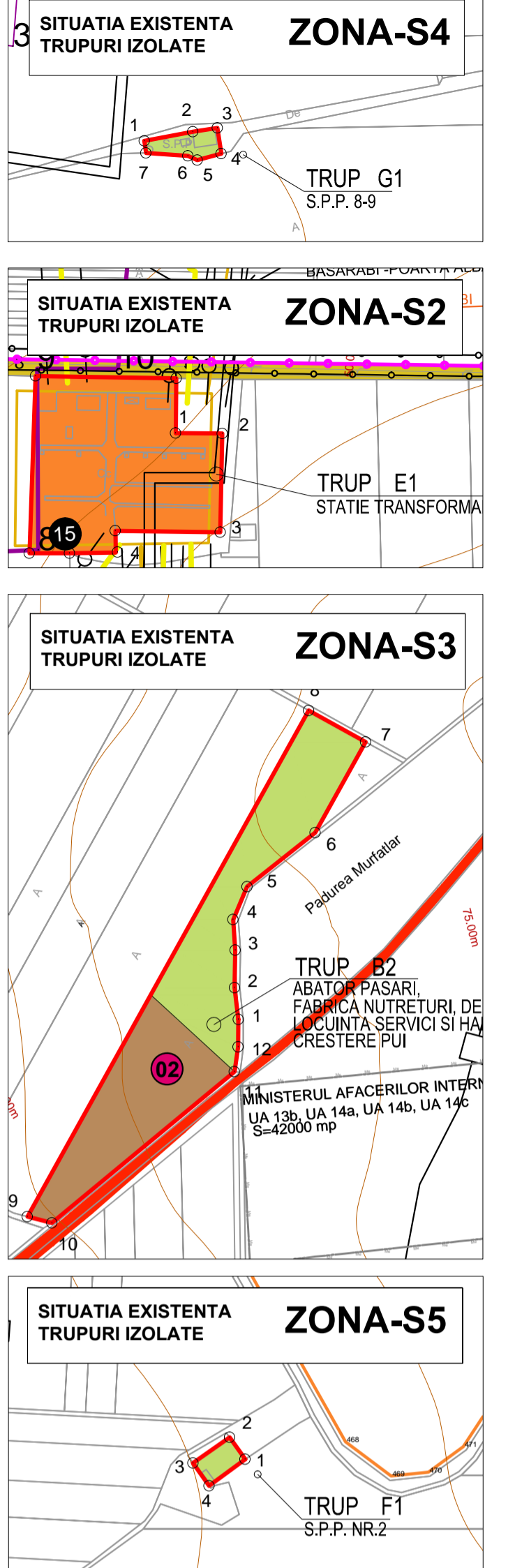
- List of urban planning documents from 2000-2015, including project numbers, titles, and approval dates. Examples: 'P.U.D. proiect nr. 21/2000 pentru INTRODUCERE IN INTRAVILAN TRUP IZOLAT (C2) PENTRU PENSUNE, DEPOZIT STATIE DE COMBUSTIBIL, LOCUINTE SI SPATIU COMERCIAL...', 'P.U.D. proiect nr. 20/2005 pentru CONSTRUCIE SPATIU COMERCIAL PARTER +1E (st. Calesa Bucuresti) nr. 60, oras Basarabi...'

Bilanțul teritorial al suprafețelor cuprinse în intravilanul existent, cumulată PUG 3/2000 + PU Zari

Table with columns: Nr Crt, Zone funcționale, Murfatlar, Siminoc, Trupuri izolate, Total, Procent % din total intravilan. Rows include 'Locuține si funcțiuni complementare', 'Unități industriale și depozite', 'Unități agro-zootehnice', etc.

Satul Siminoc DOMENIUL CIRCULAȚIEI

Table with columns: DISFUNCȚIONALITĂȚI, PRIORITĂȚI, FOND CONSTRUIT, SPATII PLANTATE AGREMENT, PROBLEME DE MEDIU, PROTEJAREA ZONELOR. Rows include '1) Procent inalt redus de strazi modernizate', '2) Curbură pronunțată ale DC 27 la traversarea Valei Siminoc', etc.



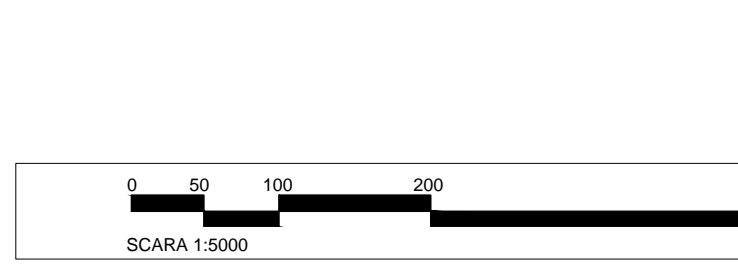
LISTA TRUPURI UAT MURFATLAR

- List of trapezoidal sections (TRUP A1 to TRUP J1) and their contents. Examples: 'TRUP A1 - VATRA SIMINOC', 'TRUP B1 - FERMIE AGRICOLE', 'TRUP C1 - FABRICA NUTREȚURI, DEPOZITE, LOCUINTA SERVICI SI HALE CRESTERE PUJ', etc.

- List of protection zones (ZONE DE PROTECTIE / ZONE PROTEJATE). Examples: '1) ZONA DE PROTECTIE FATA DE CONSTRUCTII SI CULOARE TEHNICE (STATII ELECTRICE, CONDUCTE ADUCTIUNE/REFURARE LINII DE INALTA TENSIUNE, REȚELE PETROGAZE, REȚELE DE TELECOMUNICATII)', '2) ZONA DE SIGURANTA FATA DE OBIECTIVE MILITARE (OBLIGATIVITATE OBTINERE AVIZ M.A.N.)'

CONFLICTE SI DISFUNCȚIONALITATI

- List of conflicts and dysfunctions: 'DEZVALTURI NECORELATE, CONSECINTE ALE PLANIFICĂRII DEFICITARE', 'GOSPODĂRIE COMUNALĂ', 'EXISTENT PROPUS', 'ZONA DE PROTECTIE FATA DE OBIECTIVE CU VALOARE DE PATRIMONIUL (CF. LISTA SITURI MONUMENTE LMI 2015)'. Includes a legend for existing and proposed situations.



- ANALIZA SITUAȚIIEI EXISTENTE - DISFUNCȚIONALITATI. LEGENDA LIMITE. ZONIFICARE FUNCȚIONALĂ - INTRAVILAN. ZONĂ PENTRU LOCUINȚE CU REGIM MIC DE INALȚIME P+P+2E-M SI DOTĂRI COMPLEMENTARE. ZONĂ PENTRU LOCUINȚE CU REGIM MEDIU DE INALȚIME P+3E+4E+M SI DOTĂRI COMPLEMENTARE. ZONĂ INSTITUȚII SI SERVICII PUBLICE. ZONĂ SERVICII DE INTERES GENERAL (SERVICII COMERCIALE). ZONĂ UNITĂȚI INDUSTRIALE ȘI DEPOZITE. ZONĂ UNITĂȚI AGRICOLE. ZONĂ SPAȚII PLANTATE, AGREMENT, SPORT, TURISM. ZONĂ GOSPODĂRIE COMUNALĂ / CIMITIRE. ZONĂ CONSTRUCȚII AFERENTE LUCRĂRILOR TEHNICO-EDILITARE. ZONĂ TERENURI CU DESTINAȚIE SPECIALĂ. ZONĂ CAI DE COMUNICĂȚIE FEROVIARIĂ ȘI AMENAJĂRI AFERENTE. ZONĂ CAI DE COMUNICĂȚIE RUTIERĂ ȘI CONSTRUCȚII AFERENTE. CURSURI DE APA. CANAL ARTIFICIAL NAVIGABIL - CDMN. CANALE DE IRIGAȚII - DESECĂRI - ANIF. ZONĂ PADURE / UNITĂȚI FORESTIERE. TERENURI NEPRODUCȚIVE. ZONĂ TERENURI AGRICOLE IN INTRAVILAN. SUPRAFEȚE SOLICITATE PENTRU INTRODUCERE IN INTRAVILAN. SUPRAFEȚE SOLICITATE PENTRU SCOATERE DIN INTRAVILAN.

CAI DE COMUNICĂȚIE DRUMURI

- List of communication routes: AUTOSTRADA - A2, DRUMURI NAȚIONALE - DN3, DRUMURI JUDEȚENE - DJ381, DRUMURI COMUNALE - DC27, STRAZI IN INTRAVILAN, ZONE DE PROTECTIE / ZONE PROTEJATE.

REȚELE MAJORE TEHNICO - EDILITARE

- List of technical infrastructure: LINIE ELECTRICĂ AERIANĂ DE 110 KV, CONDUCTE ADUCTIUNE, CONDUCTE B SI M DN 10" PETROTRANS, CONDUCTE TITEL DN 28", DN 20", DN 14" CONPET.

RISURI NATURALE SI ANTROPICE / RAIONARE GEOTEHNICĂ

- List of natural and anthropogenic risks: RISC INUNDABILITATE.

CONFLICTE SI DISFUNCȚIONALITATI

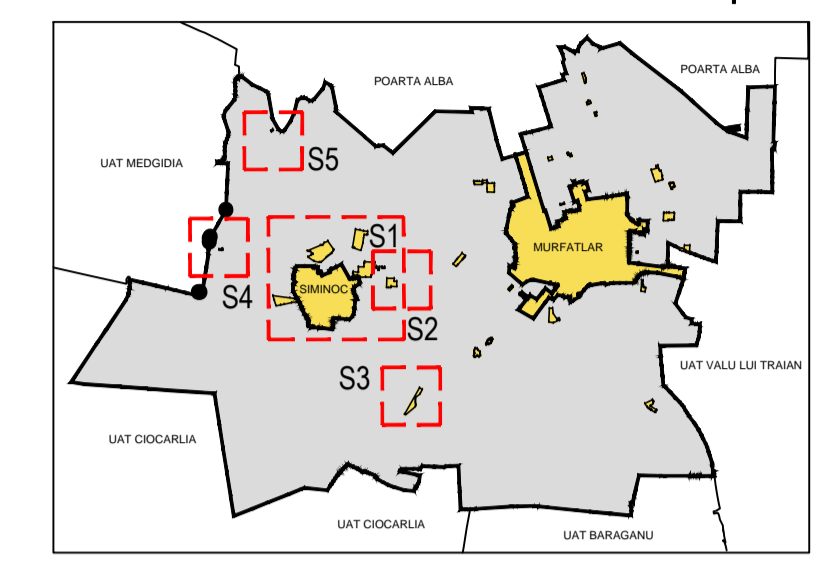
- List of conflicts and dysfunctions: DEZVALTURI NECORELATE, CONSECINTE ALE PLANIFICĂRII DEFICITARE, GOSPODĂRIE COMUNALĂ, EXISTENT PROPUS, ZONA DE PROTECTIE FATA DE OBIECTIVE CU VALOARE DE PATRIMONIUL (CF. LISTA SITURI MONUMENTE LMI 2015).

Table with columns: Sef proiect, Proiectant, Desenat, Arh., L.Remus, Arh. M.Molnar, Sc., 1:5000, Data: Rev 10/2019, Titlu proiect: ACTUALIZARE PLAN URBANISTIC GENERAL - ORASUL MURFATLAR, Beneficiar: UAT PRIMĂRIA ȘI CONSILIUL LOCAL AL ORASULUI MURFATLAR, Adresa: Jud. Constanta, ORAS MURFATLAR, Prit: 802014, FAZA PUG, PL.2

P.U.G. MURFATLAR JUDEȚUL CONSTANȚA PLAN URBANISTIC GENERAL ORASUL MURFATLAR

SITUAȚIA EXISTENTA ZONIFICARE SI DISFUNCȚIONALITATI SIMINOC 2.2

ZONE INTRAVILAN (TRUPURI) ZONA-S1 - scara 1:5.000 ZONA-S2-5 - scara 1:5.000



SERVICII SI ECHIPAMENTE PUBLICE

- List of public services and equipment: 01 PRIMĂRIE/CONSILIUL LOCAL/POLITIE, 02 GRADINIȚA, 03 ȘCOALA, 04 LICEU TEORETIC, 05 DISPENSAR, 06 PIATA AGROALIMENTARA, 07 BISERICA, 08 CIMITIR, 09 AUTOGARA, 10 GARA FEROVIAARA, 11 PARC, 12 SALA DE SPORT, 13 POSTA, 14 CASA DE CULTURA, 15 STADION, 16 CENTRU DE SANATATE, 17 CENTRUL NAȚIONAL DE INFORMARE TURISTICA (CNITP), 18 SURSE APA / REZERVOARE DEPOZITARE APA / STATII DE TRATARE APA.

LISTA SITURIOR / MONUMENTELOR ISTORICE - ORAS MURFATLAR, SAT SIMINOC (conform LMI 2015, Judetul Constanta)

- List of historical monuments: 15 Sit - Siminoc Sud - asezare si necropola la TENE /elenistic/, 16 Sit - Siminoc NV - asezare romana, 17 Sit - Siminoc NV - tumul 1, 24 Sit - Siminoc NV - tumul 2.

Lista siturilor / monumentelor propuse pentru declarari si radaciri din LMI si din RAN conform Statutului Arheologic si Istoric de fundamentare (situri monumente care nu au fost localizarii mai exista pe teren) -Descoperiri izolate de la Siminoc, pe teritoriul satului, -epoca Romana. (Cod RAN 62388.01)

REȚELE MAJORE TEHNICO - EDILITARE

- List of technical infrastructure: LINIE ELECTRICĂ AERIANĂ DE 110 KV, CONDUCTE ADUCTIUNE, CONDUCTE B SI M DN 10" PETROTRANS, CONDUCTE TITEL DN 28", DN 20", DN 14" CONPET.

RISURI NATURALE SI ANTROPICE / RAIONARE GEOTEHNICĂ

- List of natural and anthropogenic risks: RISC INUNDABILITATE.

CONFLICTE SI DISFUNCȚIONALITATI

- List of conflicts and dysfunctions: DEZVALTURI NECORELATE, CONSECINTE ALE PLANIFICĂRII DEFICITARE, GOSPODĂRIE COMUNALĂ, EXISTENT PROPUS, ZONA DE PROTECTIE FATA DE OBIECTIVE CU VALOARE DE PATRIMONIUL (CF. LISTA SITURI MONUMENTE LMI 2015).

NOTA: ACEASTA PLANSĂ SE VA CONSULTA ÎMPREUNĂ CU: STUDIUL GEOTEHNIC ȘI HIDROGEOLOGIC, STUDIUL RAPORT PROTECȚIA MEDIULUI, STUDIUL ISTORIC ȘI ARHEOLOGIC, STUDIUL INFRASTRUCTURĂ TEHNICO-EDILITARE.

Table with columns: Sef proiect, Proiectant, Desenat, Arh., L.Remus, Arh. M.Molnar, Sc., 1:5000, Data: Rev 10/2019, Titlu proiect: ACTUALIZARE PLAN URBANISTIC GENERAL - ORASUL MURFATLAR, Beneficiar: UAT PRIMĂRIA ȘI CONSILIUL LOCAL AL ORASULUI MURFATLAR, Adresa: Jud. Constanta, ORAS MURFATLAR, Prit: 802014, FAZA PUG, PL.2